PLANIMETRIA RETE FOGNATURA - SCALA 1:5000

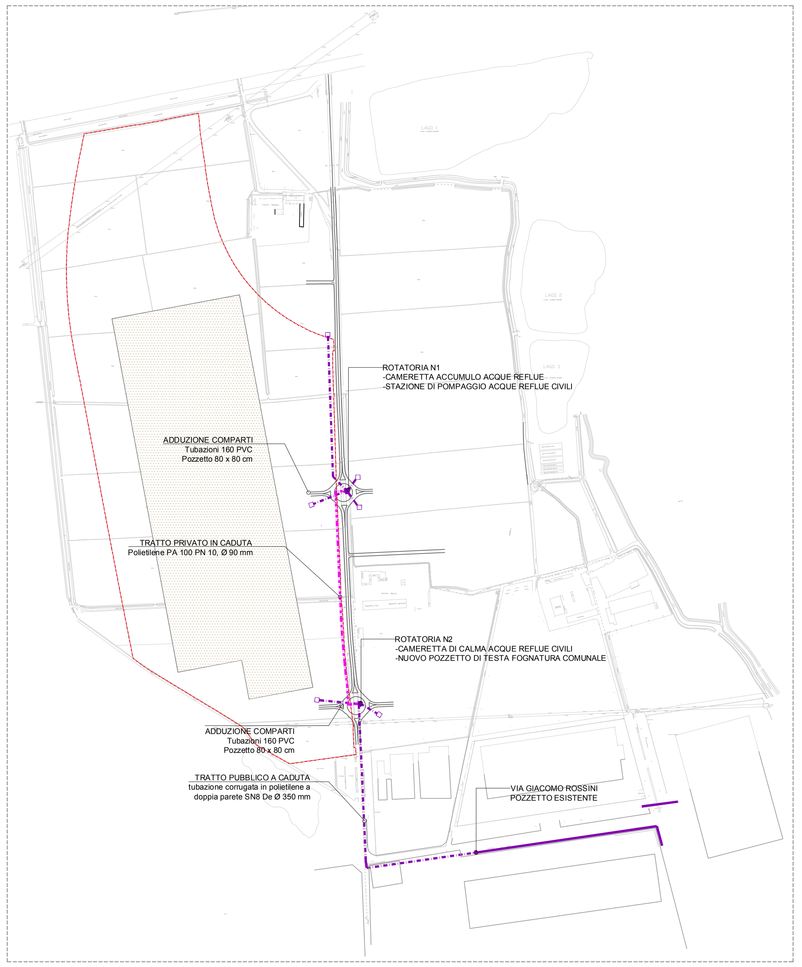

RETE ACQUE NERE ESISTENTE

RETE ACQUE NERE DI PROGETTO A GRAVITA' COMUNALE

RETE ACQUE NERE DI PROGETTO IN PRESSIONE

PLANIMETRIA RETE ACQUEDOTTO - SCALA 1:5000

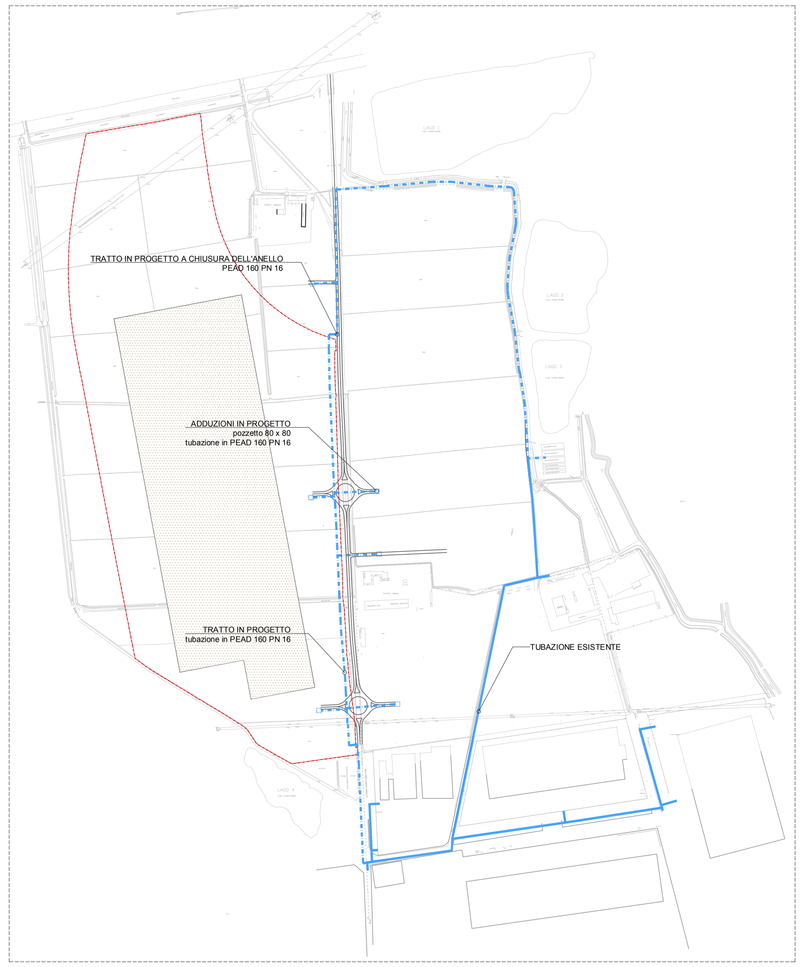

RETE ACQUEDOTTO ESISTENTE

RETE ACQUEDOTTO DI PROGETTO

PLANIMETRIA RETE ENERGIA ELETTRICA - SCALA 1:5000

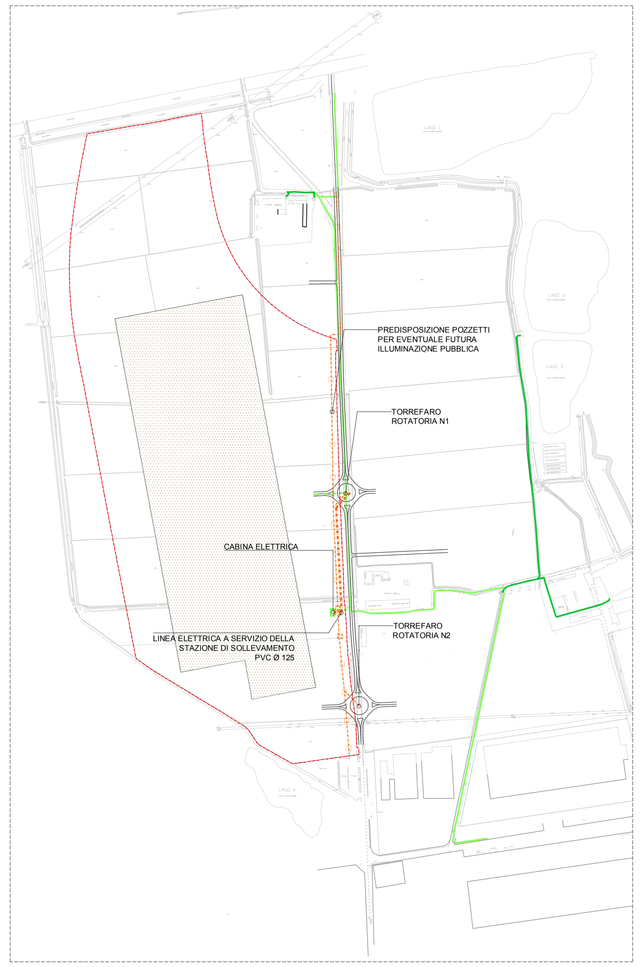

RETE ENEL BT ESISTENTE

RETE ENEL MT ESISTENTE

RETE ENEL MT DI PROGETTO

RETE PUBBLICA ENEL ESISTENTE

RETE PUBBLICA ENEL DI PROGETTO

RIPRISTINO CANALE IRRIGUO- SCALA 1:5000

TUBAZIONE IN CLS Ø 600

PLANIMETRIA RETE DATI -TELECOM - SCALA 1:5000

RETE TELECOM ESISTENTE

RETE TELECOM DI PROGETTO

RETE WIND ESISTENTE

PLANIMETRIA RETE GAS - SCALA 1:5000

RETE GAS

DETTAGLIO RETE ILLUMINAZIONE PUBBLICA ROTATORIA

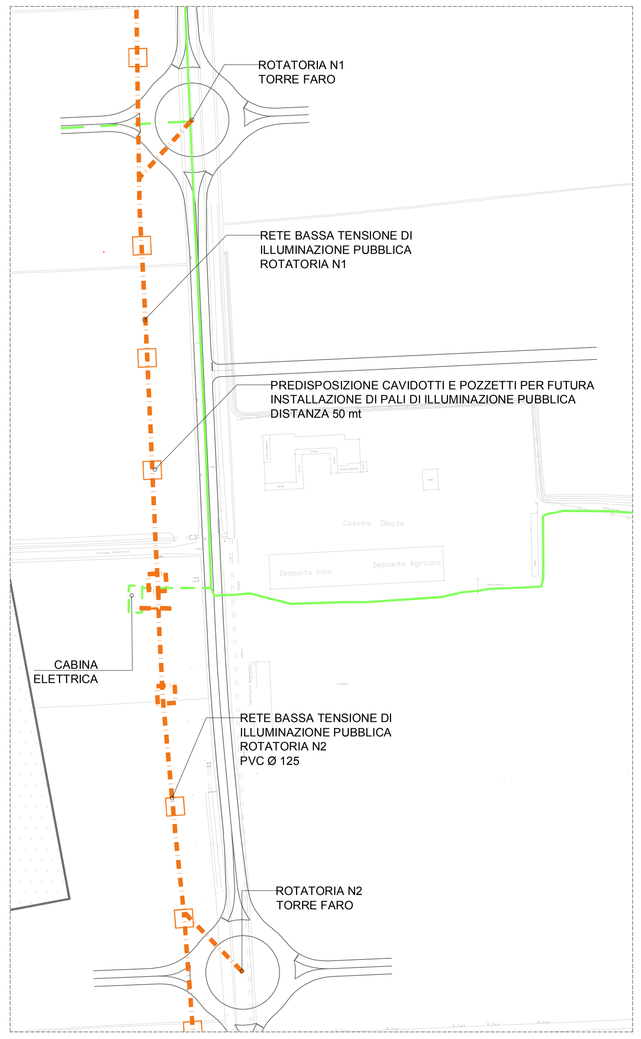

PERIMETRO COMPARTO ATTUATIVO 1

N

Techbau S.p.A.
Società a socio unico

Head office:
Via del Lago, 37
28053 Castelletto Sopra Ticino (NO) Italy
Phone +39 0321 599 901
Fax +39 0322 669 901
info@techbau.it
www.techbau.it

Techbau
Engineering & Construction

REV.	DATA *Date*	DESCRIZIONE *Description*	PE Drawn by	RT *Check by*	PM *Appr. by*
02	22/11/2019	Integrazioni in risposta a DGC n.68 del 26/06/2019 e Controdeduzioni n.prot. 7800 del 25/10/2019	MB	GF	AM
01	12/07/2019	Emissione per integrazioni del 17/06/2019	MB	GF	AM
00	21/06/2019	Prima Emissione	MB	GF	AM

CLIENTE *Client*

LUOGO *Site*
SAN PIETRO MOSEZZO (NO)

PROGETTO *Project*
COMPARTO ATTUATIVO 1

OGGETTO *Subject*
PEC AMBITO NORD

TITOLO DOCUMENTO *Document name*
PLANIMETRIA RETI SOTTOSERVIZI

CODICE ARCHIVIO *Archive Code*
19017 D 00 AU 007 GA

SCALA *Scale*
1:5000

Il tecnico *Technical designer*

NUMERO Number
AU007 - 02

REV.

La proprietà di questo disegno è riservata ai termini di legge. Qualunque riproduzione od utilizzazione anche parziale non può essere fatta senza autorizzazione.
The property of this drawing is reserved according to law. Any reproduction or utilization also partial can't be marked without autorization.