PLANIMETRIA DI INQUADRAMENTO CON INDIVIDUAZIONE DELLE AREE DI ESPROPRIO ESTERNE e INTERNE AL COMPARTO ATTUATIVO 1

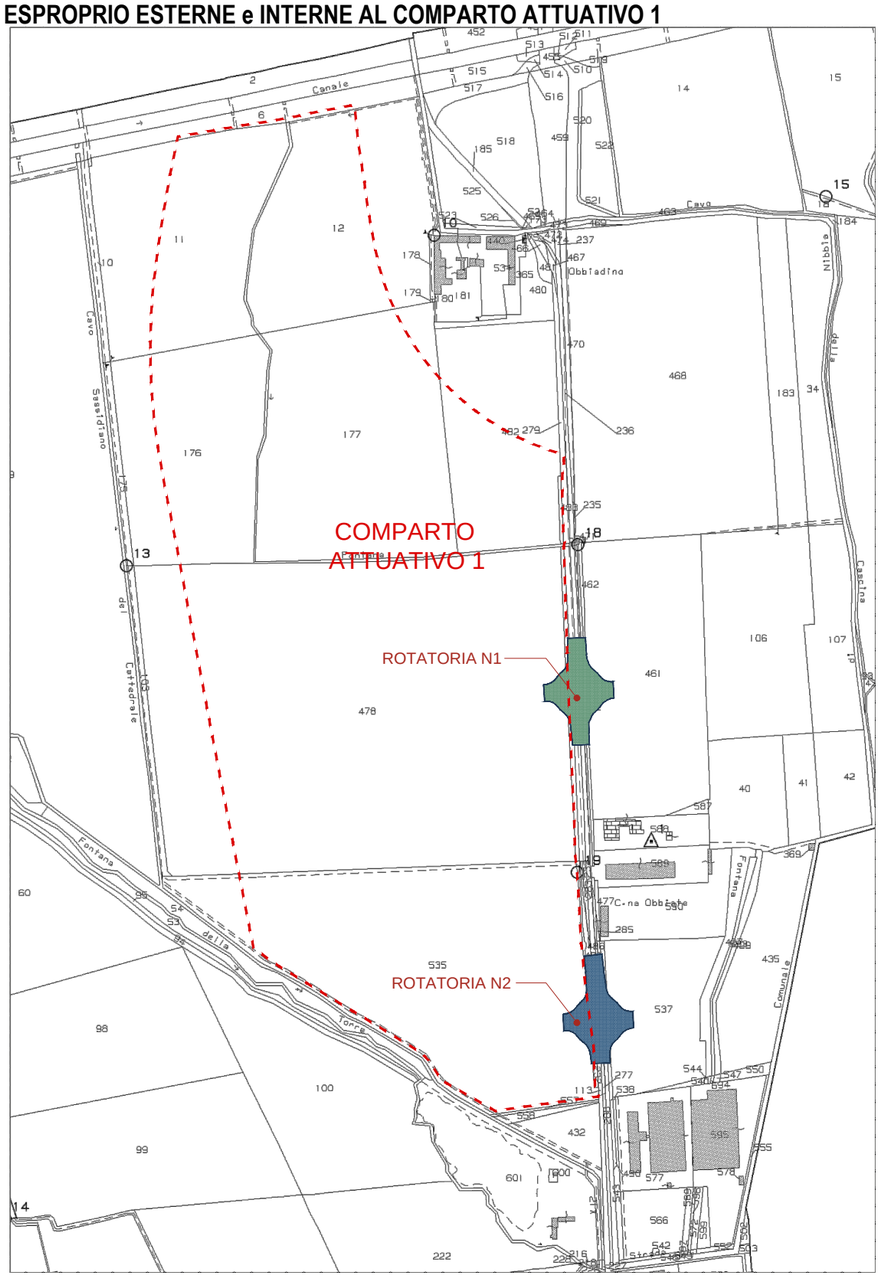

ROTATORIA N1 - INDIVIDUAZIONE MAPPALI DA SOTTOPORRE A PIANO PARTICELLARE DI ESPROPRIO

SCALA 1.500

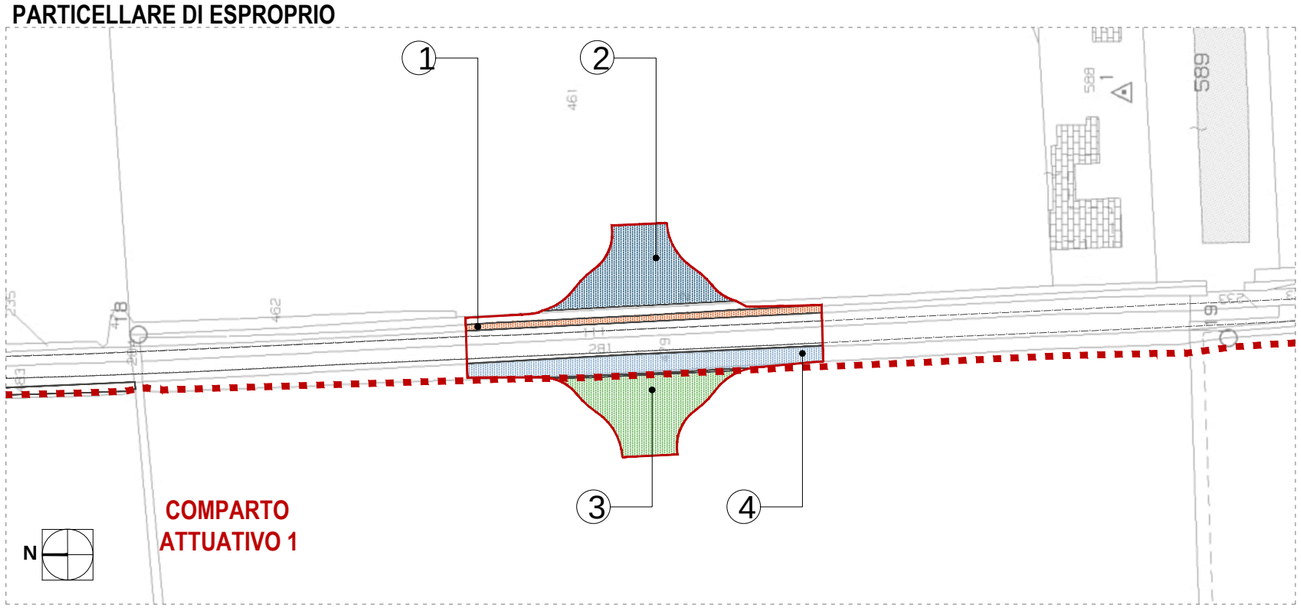

ROTATORIA N1 - INDIVIDUAZIONE MAPPALI DA SOTTOPORRE A PIANO PARTICELLARE DI ESPROPRIO

SCALA 1.500

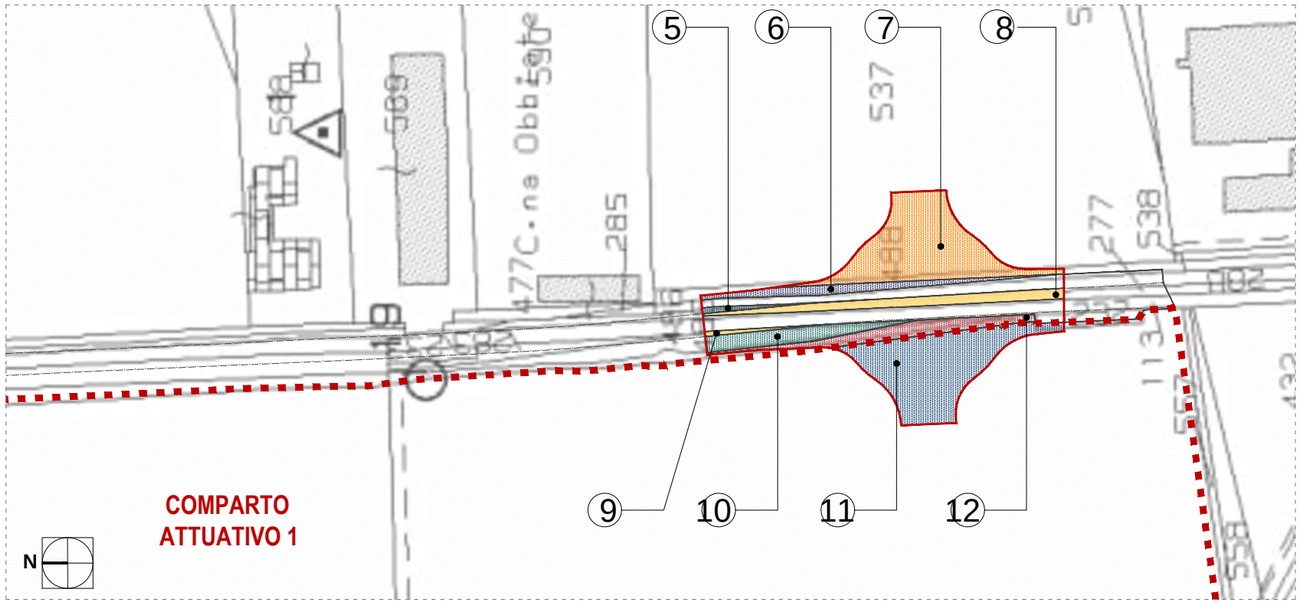

Rotatoria N1

Rotatoria N2

PERIMETRO COMPARTO ATTUATIVO 1

N

SEDIME STRADALE VIA DANTE ALIGHIERI

N. NUMERO PROGRESSIVO

LE PARTI BIANCHE ALL'INTERNO DEGLI STRALCI SONO DI PROPRIETA' DEL COMUNE E DUNQUE NON SOTTOPOSTE A PROCEDURA ESPROPRIATIVA

Techbau Engineering & Construction

AREA *Area* COMUNE DI SAN PIETRO MOSEZZO	CODICE ARCHIVIO *Archive Code* 19017 D 00 AU 024 RR
OGGETTO *Object* PEC AMBITO NORD - COMPARTO ATTUATIVO 1	SCALA *Scale* FUORI SCALA / DATA *Date* 21.06.2019
TITOLO *Title* PLANIMETRIA PIANO PARTICELLARE DI ESPROPRIO	NUMERO *Number* ALLEGATO 1