PLANIMETRIA RETE FOGNATURA - SCALA 1:5000

RETE ACQUE NERE ESISTENTE

RETE ACQUE NERE DI PROGETTO

PLANIMETRIA RETE ACQUEDOTTO - SCALA 1:5000

RETE ACQUEDOTTO ESISTENTE

RETE ACQUEDOTTO DI PROGETTO

PLANIMETRIA RETE ENERGIA ELETTRICA - SCALA 1:5000

RETE ENEL BT ESISTENTE

RETE ENEL MT ESISTENTE

RETE ENEL MT DI PROGETTO

RETE PUBBLICA ENEL ESISTENTE

RETE PUBBLICA ENEL DI PROGETTO

PLANIMETRIA RETE DATI -TELECOM - SCALA 1:5000

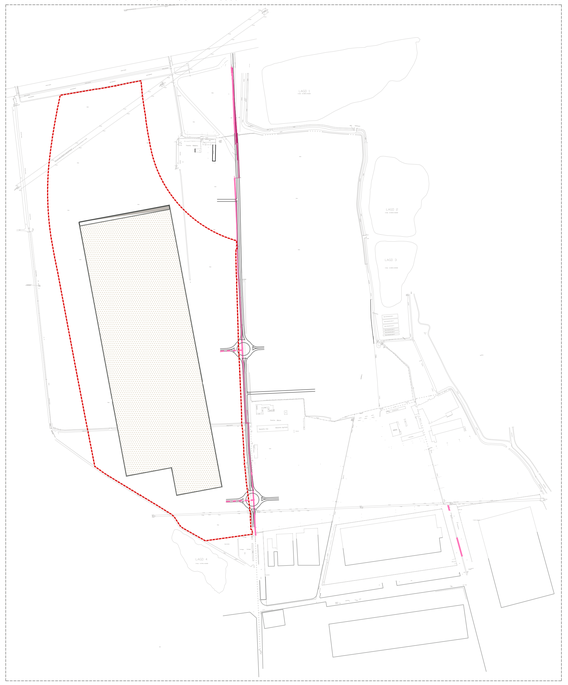

RETE TELECOM ESISTENTE

RETE TELECOM DI PROGETTO

RETE WIND ESISTENTE

PLANIMETRIA RETE GAS - SCALA 1:5000

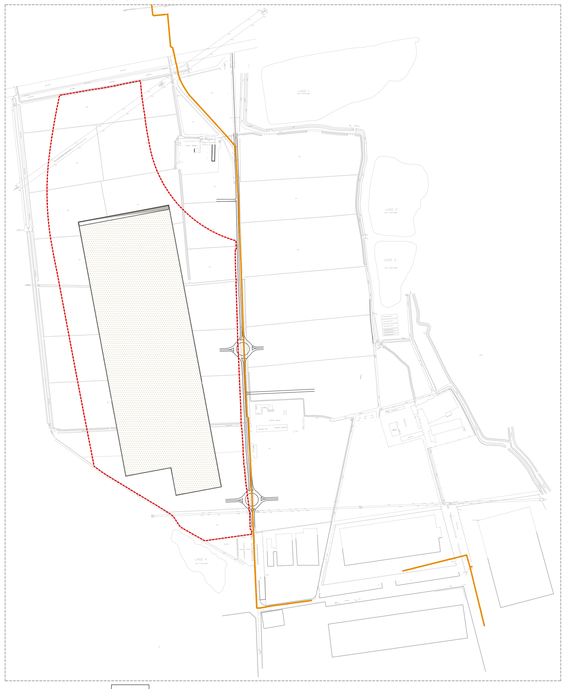

RETE GAS

INGRANDIMENTO RETE ILLUMINAZIONE PUBBLICA ROTATORIA

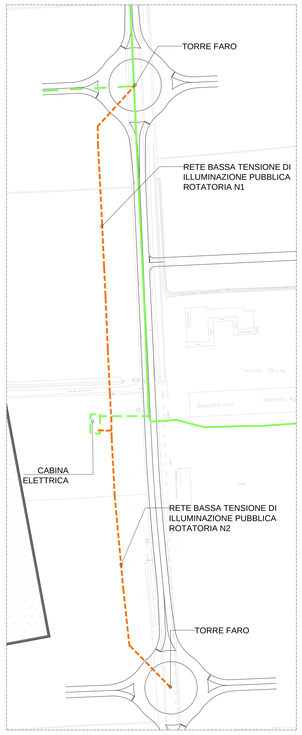

PERIMETRO COMPARTO ATTUATIVO 1

N

Techbau S.p.A.
Società a socio unico

Head office:
Via Fratelli Rosselli 3/5
28024 Gattinara (VB) - Italy
Phone +39 0323 509 500
Fax +39 0323 509 501
info@techbau.it
www.techbau.it

Techbau
Engineering & Construction

REV.	DATA *Date*	DESCRIZIONE *Description*	PE *Drawn by*	RT *Check by*	PM *Appr. by*
01.	12/07/2019	Emissione per integrazioni del 17/06/2019	MB	GF	AM
00	21/06/2019	Prima Emissione	MB	GF	AM

CLIENTE *Client*

LUOGO *Site*
SAN PIETRO MOSEZZO (NO)

PROGETTO *Project*
COMPARTO ATTUATIVO 1

OGGETTO *Subject*
PEC AMBITO NORD

TITOLO DOCUMENTO *Document name*
PLANIMETRIA RETI SOTTOSERVIZI e INDICAZIONE OPERE DI URBANIZZAZIONE

CODICE ARCHIVIO *Archive Code*
19017 D 00 AU 007 GA

SCALA *Scale*
1:5000 1:50

Il tecnico *Technical designer*

NUMERO *Number*
AU007 - 01

REV.

La proprietà di questo disegno è riservata ai termini di legge. Qualunque riproduzione od utilizzazione anche parziale non può essere fatta senza autorizzazione.
The property of this drawing is reserved according to law. Any reproduction or utilization also partial can't be made without autorization.